




Bericht zum Umsetzungsstand INSEK Erkner 2025 (Stand: 15.01.2018)

Zentrales Vorhaben	Maßnahme		Maßnahmentyp			Zeitraum zeitliche Relevanz					Priorität			Zuständigkeit	Umsetzungsstand 2017/2018						Begründung
															✓	§	↻	✎	○	✘	
	Maßnahmen - Nr.		bauliche Maßnahme	strategische Maßnahme	kombinierte Maßnahme	Umsetzung sofort	Umsetzung 2014/ 2015	Umsetzung bis 2020	Umsetzung bis 2025	Umsetzung langfristig	hohe Priorität	mittlere Priorität	niedrige Priorität	R 10 / R 20 / R 32 R 40 / R 60	erledigt	in Prüfung	regelmäßig / laufend	in Planung	offen	nicht umsetzbar (techn./ finanziell)	
ZV 1 Außenvermarktung Erkners als attraktiver Wohn-, Arbeits- und Freizeitstandort	1.1	Entwicklung Marketingkampagne GHS Erkner		x			x				x			R 10 / R40		✎					Die Grundlagen für eine Marketingkampagne GHS Erkner wurden durch das Tourismuskonzept im Jahr 2016 gelegt. Die Marketingstrategie soll 2018/2019 erarbeitet werden. Ein Corporate Design ist für 2019 geplant.
	1.2	Separates Tourismusbüro an geeigneter Stelle	x					x			x			R 10		§					Im Rahmen des ASZ-Programms werden 2018 geeignete Standorte geprüft. Eine konzeptionelle Ausgestaltung soll im Anschluss erfolgen.
	1.3	Ausbau und Qualifizierung des touristischen Leitsystems			x		x				x			R 10		↻					Die Aufstellung des Leitsystems ist von 2014 bis 2017 erfolgt. Eine Aktualisierung ist für 2019 vorgesehen. Weitere Ergänzungen sind in den nächsten Jahren geplant.
	1.4	Stärkere Bewerbung Erkners als Wirtschaftsstandort												R 10 / R 20		§ / ✎					Im Rahmen des ASZ-Programms ist beabsichtigt, 2018/2019 ein Citymanagement einzurichten, das Erkner als Wirtschaftsstandort in verschiedener Hinsicht stärken soll. Ziel ist es, durch Vernetzungsaktivitäten, Kommunikation und Öffentlichkeitsarbeit (Umfragen unter den Akteuren vor Ort, Anbieter-Nutzer-Analysen etc.) herauszufinden, welche Branchen in Erkner eine Zukunft haben, wo diese sich ansiedeln müssten und welche Voraussetzungen die Stadt schaffen muss, um Zukunftsbranchen bzw. innovative Unternehmer/Gründer (Startups) anzulocken.
		1.4.1 Starker Wirtschaftsstandort zwischen Metropole und ländlichem Raum		x			x	x			x			R 10 / R 20		§ / ✎					
	1.4.2 Zukunftsstandort Erkner		x					x				x		R 10 / R 20		§ / ✎					


Bericht zum Umsetzungsstand INSEK Erkner 2025 (Stand: 15.01.2018)

Zentrales Vorhaben	Maßnahme		Maßnahmentyp			Zeitraum zeitliche Relevanz					Priorität			Zuständigkeit	Umsetzungsstand 2017/2018						Begründung
			bauliche Maßnahme	strategische Maßnahme	kombinierte Maßnahme	Umsetzung sofort	Umsetzung 2014/ 2015	Umsetzung bis 2020	Umsetzung bis 2025	Umsetzung langfristig	hohe Priorität	mittlere Priorität	niedrige Priorität		✓	§	↻	✍	○	✘	
	Maßnahmen - Nr.														R 10 / R 20 / R 32 R 40 / R 60	erledigt in Prüfung regelmäßig / laufend in Planung offen nicht umsetzbar (techn./ finanziell)					
ZV 2 Förderung der sozialen und kulturellen Vielfalt	2.1	Strategie „Familienfreundliche Stadt Erkner“		x			x	x					x		R 40 / R 60	↻	Die Stadtbibliothek arbeitet mit verschiedenen Vereinen und Einrichtungen u.a. mit dem Lokalen Bündnis für Familien zusammen, um nachhaltige Lösungen für mehr Familienfreundlichkeit vor Ort zu schaffen. Auch bei der Gestaltung von Plätzen, Übergängen oder Wegen etc. (z.B. Kirchvorplatz) sollen alle Generationen mitwirken, um möglichst viele verschiedene Bedürfnisse berücksichtigen zu können.				
	2.2	Fortschreibung des Maßnahmenkatalogs "barrierefreies Erkner"			x	x							x		R 10 / R 40 / R60	✓	Das Maßnahmenkonzept Barrierefreie Stadt Erkner einschließlich der Maßnahmenkataloge 1 und 2 wurde 2015 fortgeschrieben. 2016 wurden die Maßnahmen im Hinblick auf die Herausgabe einer neuen Broschüre zur Barrierefreien Stadt Erkner nochmals aktualisiert. Eine Reihe von Maßnahmen wurde inzwischen umgesetzt. Dazu zählt auch der barrierefreie Ausbau der Kita (Hort) Koboldland. Für 2018 ist der barrierefreie Umbau des ZOB am Bahnhof Erkner vorgesehen. Weiterhin ist 2018 eine Prüfung der Unterkünfte und Gastronomien geplant. Im Rahmen des AZS-Programms soll in den nächsten Jahren auch das Gerhart-Hauptmann-Museum barrierefrei umgebaut und erweitert werden.				
	2.3	Ausbau der Ganztagesbetreuungsangebote					x							x	R 40 / R 60	§ / im Bau	Neben der bereits fertiggestellten Kita (Hort) Koboldland wird bis 2019 auch die Kita Knirpshausen umgebaut und erweitert. In Zukunft sollen hier bis zu 265 Kinder untergebracht werden. Die Kita wird so ausgebaut, dass perspektivisch auch Hortkinder betreut werden könnten.				
	2.4	Stärkung der Kinder- und Jugendpartizipation		x			x								R 40 / R 60	§ / ↻	Die Stadtverwaltung arbeitet mit den Schulen zusammen, um gemeinsam kleinere Schulprojekte umzusetzen und gleichzeitig die Meinungen, Ideen und Anregungen der Kinder bzw. Jugendlichen in Erfahrung zu bringen und in bestimmte Planungen einfließen zu lassen. Im Rahmen des ASZ-Programms wird es mehrere Möglichkeiten geben, Kinder und Jugendliche einzubinden (z.B. bei Planungen, Umfragen etc.).				
	2.5	Modernisierung und Kapazitätserweiterung Kita "Koboldland" (Hort)	x			x							x		R 60	✓	Der Aus- und Umbau der Kita (Hort) Koboldland wurde im April 2017 fertiggestellt. Sie bietet nun Platz für bis zu 360 Kinder.				
	2.6	Ausbau/Modernisierung Löcknitz-Grundschule, Friedrichstraße	x				x						x		R 60	✓	Der Gebäudekomplex der Löcknitz-Grundschule wurde 2013 fertiggestellt. Kleinere Baumaßnahmen fanden in den Folgejahren statt. 2017 wurden die Außenanlagen im vorderen Schulhofbereich (Friedrichstraße) hergestellt und mit Spielgeräten versehen. Es ist geplant bestimmte Bereiche für die öffentliche Nutzung als Spielplatz zur Verfügung zu stellen. Der hintere Schulhof (Lange Straße) soll voraussichtlich 2018 fertiggestellt werden.				
	2.7	Sichere Kita- und Schulwege			x		x						x		R 40 / R 60	↻	2018 - Maßnahmen zur Schulwegsicherung: Umbau des ovalen Kreisverkehrs mit einer Fahrradschleuse und einem Schutzstreifen. Hinzukommt die Errichtung einer Bushaltestelle in der Neu Zittauer Straße. Bis auf Weiteres sind im Bereich des ovalen Kreisverkehrs zu Schulbeginn und Schulende Schülerlotsen im Einsatz.				
	2.8	Ausbau/ Modernisierung des Sportzentrums	x				x						x		R 60	✓	Das Sportzentrum wurde zwischen 2009 und 2016 schrittweise aus- und umgebaut. Zu den letzten abgeschlossenen Maßnahmen gehört die Laufbahnsanierung 2016.				
	2.9	Modernisierung/ Umbau der Badestelle	x				x						x		R 40 / R 60	○	Momentan gibt es am Dämeritzsee in Erkner aus versicherungstechnischen Gründen keine öffentliche Badestelle mehr. Die "Freizeit- und Erholungsfläche am Dämeritzsee" kann als Liegewiese genutzt werden.				
	2.10	Neubau des Gesundheits- und Behördenzentrums	x					x					x		R 60	im Bau	Das Gesundheits- und Behördenzentrum mittlerweile "Behörden- und Handelszentrum" soll voraussichtlich 2018/2019 fertiggestellt werden. Neben dem Ankermieter EDEKA soll das Jobcenter des Landkreises Oder-Spree einziehen. Des Weiteren werden Räumlichkeiten für gesundheitliche und psychologische Beratungsdienstleistungen des Landkreises bereitgestellt.				
	2.11	Kulturnetzwerk Erkner			x			x						x	R 10 / R 40	✍ / ↻	Die Etablierung und Weiterentwicklung der Gerhart-Hauptmann-Tage wird kontinuierlich fortgeführt. Das Stadtarchiv wurde durch den Umzug in das GHM aufgewertet. Im Rahmen des ASZ-Programms soll das GHM in den nächsten Jahren durch Umbau und Erweiterung zu einem Kultur-, Veranstaltungs- und Tourismuszentrum weiterentwickelt werden. Ferner ist mit dem ASZ-Fördermitteln der Aufbau eines Industriepfades im Bahnhofsumfeld geplant (Kunst im öffentlichen Raum), um das industrie-kulturelle Erbe der Stadt stärker in das Bewusstsein von Bewohnern und Besuchern zu rücken. Darüber hinaus gibt es eine projektgebundene Zusammenarbeit mit dem CTA Kulturverein Fürstenwalde.				

Bericht zum Umsetzungsstand INSEK Erkner 2025 (Stand: 15.01.2018)

Zentrales Vorhaben	Maßnahme		Maßnahmentyp			Zeitraum zeitliche Relevanz					Priorität			Zuständigkeit	Umsetzungsstand 2017/2018						Begründung
															✓	§	↻	✎	○	✘	
	Maßnahmen - Nr.		bauliche Maßnahme	strategische Maßnahme	kombinierte Maßnahme	Umsetzung sofort	Umsetzung 2014/ 2015	Umsetzung bis 2020	Umsetzung bis 2025	Umsetzung langfristig	hohe Priorität	mittlere Priorität	niedrige Priorität	R 10 / R 20 / R 32 R 40 / R 60	erledigt	in Prüfung	regelmäßig / laufend	in Planung	offen	nicht umsetzbar (techn./ finanziell)	
ZV 3 Aufwertung des Stadtzentrums unter Beibehaltung der örtlichen Qualitäten	3.1	Strategie Innenstadtentwicklung Erkner		x		x	x					x		alle		✎					Die Innenstadtentwicklung ist ein zentrales Anliegen des Städtebauförderprogramms "Aktive Stadtzentren". Konkrete Maßnahmen wie diverse konzeptionelle Planungen u.a. hinsichtlich Verkehr und Städtebau, Citymanagement, Öffentlichkeitsarbeit und zentrale Baumaßnahmen (u.a. GHM, Kirchvorplatz) sollen nachhaltig zur Stärkung der Innenstadt beitragen.
	3.2	Stärkung des innerstädtischen Einzelhandels		x		x	x				x			R 10 / R 20		✎					Das ASZ-Programm dient der Stärkung des Einzelhandels in der Innenstadt. Zur besseren Steuerung und Koordination der Aktivitäten und Akteure soll mithilfe der ASZ-Förderung ein Citymanagement eingerichtet werden. Vorerst ist kein Einzelhandelsentwicklungskonzept vorgesehen. Im integrierten städtebaulichen Entwicklungskonzept/ städtebauliche Zielplanung ist jedoch ein sog. Zentraler Versorgungsbereich vorgesehen, der eine bessere Steuerung der Einzelhandelsaktivitäten erlaubt.
	3.3	Aufwertung der öffentlichen Räume			x			x			x			R 10/ R 40/ R 60		↻/ ✎					Einzelne kleinere Maßnahmen erfolgen im Rahmen der Unterhaltung/ Reparatur mit den jährlich dafür im Haushalt eingeplanten Mitteln (neue Bänke etc.). Größere Maßnahmen sollen mit dem ASZ-Programm in der Innenstadt umgesetzt werden. In diesem Zusammenhang sollen die öffentlichen Räume durch Platz-, Grünraum- und Fassadengestaltungen, durch Kunst und Möblierung aufgewertet werden und zur Erhöhung der Wohn- und Lebensqualität im Bereich Friedrichstraße beitragen. Dazu zählt auch eine attraktive Gestaltung des öffentlichen Raumes rund um den Kirchvorplatz. Damit soll voraussichtlich 2018 begonnen werden.
	3.4	Ausbau Wochenmarkt Erkner (Kirchvorplatz)				x								R 32		↻					Seit 2014 wird immer donnerstags ein Wochenmarkt mit Frischeprodukten angeboten. Marktbetreiber ist Wolfgang Hirche aus Vogelsdorf.
	3.5	Wohn- und Geschäftshaus (ehemaliger Marktplatz)	x					x	x	x			x		R 60		im Bau				Mit dem Bau des Wohn- und Geschäftshauses wurde im Sommer 2017 begonnen. Bauherrin ist die Wohnungsgesellschaft Erkner mbH. Insgesamt sind 17 Wohn- und 2 Gewerbeeinheiten geplant. Das Bauvorhaben soll voraussichtlich 2019 fertiggestellt werden .
	3.6	Innenstadteingang Erkner			x			x	x	x		x			R 60		in Planung				Es wird in den nächsten Jahren nach einer Möglichkeit gesucht, die Fläche am Flakenfließ gegenüber der Friedrichstr. 1-3 für Wohnraum zu ertüchtigen. Hier sind intensive Gespräche mit den Eigentümern der angrenzenden Grundstücke zu führen. Um die Voraussetzungen für eine geordnete Bebauung zu ermöglichen, soll mittels ASZ-Förderung ein Bebauungsplan (BP) in diesem Bereich aufgestellt werden. Mit dem BP sollen auch die Zugänge zum Flakenfließ gesichert und uferbegleitende Wege eingeplant werden.


Bericht zum Umsetzungsstand INSEK Erkner 2025 (Stand: 15.01.2018)

Zentrales Vorhaben	Maßnahme		Maßnahmentyp			Zeitraum zeitliche Relevanz					Priorität			Zuständigkeit	Umsetzungsstand 2017/2018						Begründung
															✓	§	↻	✎	○	✘	
	Maßnahmen - Nr.		bauliche Maßnahme	strategische Maßnahme	kombinierte Maßnahme	Umsetzung sofort	Umsetzung 2014/ 2015	Umsetzung bis 2020	Umsetzung bis 2025	Umsetzung langfristig	hohe Priorität	mittlere Priorität	niedrige Priorität	R 10 / R 20 / R 32 R 40 / R 60	erledigt in Prüfung regelmäßig / laufend in Planung offen nicht umsetzbar (techn./ finanziell)						
ZV 4 Räumliche und funktionale Aufwertung des Bahnhofsumfeldes	4.1	Strategie zur Entwicklung des Bahnhofsumfeldes	x					x				x		R 60	✎	Für die Entwicklung des Bahnhofsumfeldes sind mittels ASZ-Förderung für die nächsten Jahre mehrere Maßnahmen vorgesehen. Dazu zählt u.a. die Durchführung eines Städtebaulichen Ideenwettbewerbs (voraussichtlich 2018/2019). Zudem ist eine Neugestaltung der Verkehrssituation im Bahnhofsumfeld in Prüfung (Untersuchung der Rahmenbedingungen 2018).					
	4.2	Aufwertung des öffentlichen Raumes im Bahnhofsumfeld						x	x	x	x			R 10/ R 40/ R60	✎	Die Aufwertung geht einher mit den Maßnahmen zu 4.1. und soll ebenfalls durch eine ASZ-Förderung untersucht und entwickelt werden.					
	4.3	Öffnung des Bahnhofsvorplatzes zum Ufer	x						x	x			x		R 60	✎	2018 - Untersuchung und Entwicklung innerhalb des ASZ - Programms: Entlang des Flakenfließes sollen in den kommenden Jahren uferbegleitende Geh- und Radwege angelegt werden. Dabei spielen allerdings eigentumsrechtliche Fragen eine Rolle. Die Umsetzung wird daher mehrere Jahre in Anspruch nehmen, da die Wege aller Voraussicht nach nur in Teilschritten umgesetzt werden können. Ziel soll es jedoch sein, schneller und vor allem sicherer zum Bahnhof zu gelangen.				
	4.4	Aufwertung des Umfeldes der Stadthalle	x						x			x			R 10/ R 40/ R 60	✎	2018 - Untersuchung und Entwicklung innerhalb des ASZ - Programms: Eine Maßnahme ist die Umsetzung eines Industriepfades in diesem Bereich (Kunst im Öffentlichen Raum). Diesbezüglich wird auch geprüft, wie das Umfeld der Stadthalle trotz des Park-Ride-Platzes attraktiv gestaltet werden kann.				
	4.5	Parkhaus Bahnhof							x				x		R 60	§	Für 2018 ist eine Überprüfung der örtlichen Gegebenheiten zur grundsätzlichen Möglichkeit der Errichtung eines Parkdecks innerhalb des ASZ-Programms geplant.				
	4.6	Erhöhung der Stellplatzkapazitäten für Fahrräder	x						x	x			x		R 60	↻	Es wird regelmäßig nach geeigneten Standorten für Fahrradabstellanlagen insbesondere in Bahnhofsnähe gesucht. 2015 wurden 17 Fahrradbügel am Bahnhofsvorplatz errichtet und für 2018 ist die Aufstellung von weiteren 15 Fahrradbügeln neben dem Bahnsteigaufgang vorgesehen.				
	4.7	Öffentliches WC am Bahnhof	x						x			x			R 60	✓	Bereits 2015 wurde auf dem Bahnhofsvorplatz ein barrierefreies öffentliches WC errichtet.				


Bericht zum Umsetzungsstand INSEK Erkner 2025 (Stand: 15.01.2018)

Zentrales Vorhaben	Maßnahme	Maßnahmentyp			Zeitraum zeitliche Relevanz					Priorität			Zuständigkeit	Umsetzungsstand 2017/2018						Begründung	
		bauliche Maßnahme	strategische Maßnahme	kombinierte Maßnahme	Umsetzung sofort	Umsetzung 2014/ 2015	Umsetzung bis 2020	Umsetzung bis 2025	Umsetzung langfristig	hohe Priorität	mittlere Priorität	niedrige Priorität		✓	§	↻	✎	○	✘		
	Maßnahmen - Nr.												R 10 / R 20 / R 32 R 40 / R 60	erledigt	in Prüfung	regelmäßig / laufend	in Planung	offen	nicht umsetzbar (techn./ finanziell)		
ZV 5 Sorgsamer Umgang mit knappen Flächen	5.1	Flächenmanagement einrichten / Baulückenkataster fortschreiben		x				x				x							R 60	✎	Das Baulückenkataster wird ab 2018 fortgeschrieben. Fertigstellung ist voraussichtlich 2019.
	5.2	Flächengewinn Umfeld Friedrichstraße																	R 60		
		5.2.1 Baulückenschließung ehemaliger Marktplatz	x						x				x						R 60	im Bau	Die Wohnungsgesellschaft Erkner mbH hat das Grundstück am ehemaligen Markt erworben und bebaut die Lücke mit einem Wohn- und Geschäftshaus. Im Sommer 2017 wurde mit dem Bau begonnen. Insgesamt sind 17 Wohn- und 2 Gewerbeeinheiten geplant. Das Bauvorhaben soll voraussichtlich 2019 fertiggestellt werden .
		5.2.2 Blockschließung Genezareth-Kirchplatz	x																R 60	○	Eine Blockschließung in diesem Bereich wird vorerst aufgrund von verschiedenen anderen Bauvorhaben der Wohnungsgesellschaft Erkner mbH im vorderen Bereich (u.a. Friedrichstraße 23) nicht verfolgt.
		5.2.3 Blockschließung Fürstenwalder Straße	x																R 60	○	Eine Blockschließung in diesem Bereich wird vorerst aufgrund von verschiedenen anderen Bauvorhaben der Wohnungsgesellschaft Erkner mbH nicht weiter verfolgt.
		5.2.4 Eckbebauung	x																R 60	○	Eine Eckbebauung in diesem Bereich wird vorerst aufgrund von verschiedenen anderen Bauvorhaben der Wohnungsgesellschaft Erkner mbH nicht weiter verfolgt.
	5.3	Flächenpotenziale Bahnhofsumfeld																	R 60		
		5.3.1 Südwestlich des Bahnhofs	x						x										R 60	○	Die Fläche soll im Rahmen des ASZ-Programms mithilfe eines BP überplant werden.
		5.3.2 Bereich Friedrichstraße/Ladestraße	x										x						R 60	im Bau	Das Behörden- und Handelszentrum (alt: Gesundheits- und Behördenzentrum) soll 2018/2019 fertiggestellt werden. Weitere Bauvorhaben im privaten Bereich außerhalb des BP werden geprüft.
		5.3.3 Nordöstlich des Bahnhofs	x																R 60	○	Bisher sind keine Planungen für den Bereich des jetzigen Tankstellenstandortes vorgesehen.
	5.4	Südliches, zentrales Flakenfließufer											x						R 60	○	Aufgrund schwieriger eigentumsrechtlicher Fragen und Verhandlungen sollen Möglichkeiten zur zukünftigen Nutzung durch ein Mediationsverfahren mithilfe des ASZ-Programms ausgelotet werden.
	5.5	Entwicklung von Garagenanlagen zu Bauland	x											x					R 60	✓/§/○	2017 sind auf der ehemaligen Fläche der Garagenanlage "Am Schützenwäldchen" 13 Eigentumswohnungen entstanden. Weitere Garagenanlagen, z.B. in der Ahornallee, werden durch die jeweiligen Eigentümer zum Verkauf angeboten, sollen vorerst weiter als Garagenanlagen genutzt werden bzw. sind für Wohnbauflächen ungeeignet.
	5.6	Entwicklung der Reservefläche Karutzhöhe gem. FNP											x						R 60	○	Vorerst wird aufgrund der Festsetzung der neuen Trinkwasserschutzzone keine Möglichkeit gesehen, diese Fläche zeitnah zu entwickeln.
	5.7	Entwicklung Konversions- und Altindustrieflächen	x										x						R 60	§	Die Entwicklung von Teilen der Altindustriefläche im Bahnhofsumfeld wird im Rahmen des ASZ-Programms geprüft. Eine Wohnbebauung wird allerdings in diesem Bereich aufgrund der sensiblen Fläche nicht in Betracht gezogen.
5.8	Prototypen Gebäudeumbau																	R 60			
	5.8.1 Grundrissänderung											x						R 60	✎	Die Wohnungsgesellschaft Erkner mbH möchte den Block Friedrichstraße 23 seniorengerecht umbauen. Dabei werden die Wohnungsgrundrisse auf die Bedürfnisse der zukünftigen Bewohner zugeschnitten.	
	5.8.2 Aufstockung eines Wohnungsbaus																	R 60	○	Eine Aufstockung des Wohnungsbaus wird vorerst aus Kostengründen und aufgrund von verschiedenen anderen Bauvorhaben der Wohnungsgesellschaft Erkner mbH nicht weiter verfolgt.	


Bericht zum Umsetzungsstand INSEK Erkner 2025 (Stand: 15.01.2018)

Zentrales Vorhaben	Maßnahme		Maßnahmentyp			Zeitraum zeitliche Relevanz					Priorität			Zuständigkeit	Umsetzungsstand 2017/2018						Begründung		
															✓	§	↻	✎	○	✗			
	Maßnahmen - Nr.		bauliche Maßnahme	strategische Maßnahme	kombinierte Maßnahme	Umsetzung sofort	Umsetzung 2014/ 2015	Umsetzung bis 2020	Umsetzung bis 2025	Umsetzung langfristig	hohe Priorität	mittlere Priorität	niedrige Priorität	R 10 / R 20 / R 32 R 40 / R 60	erledigt	in Prüfung	regelmäßig / laufend	in Planung	offen	nicht umsetzbar (techn./ finanziell)			
 ZV 6 Ausbau Erknens zur "Grünen Stadt am Wasser"	6.1	Aufwertung innerstädtischer Freiräume	x		x				x			x		alle	↻/✎							Im Rahmen des ASZ-Programms ist die Verwirklichung eines „Grünen Bandes“ geplant, das sich vom ovalen Kreisverkehr im Süden der Friedrichstraße bis zum Bahnhof durchzieht. In diesem Kontext soll der öffentliche Raum durch Platz-, Grünraum- und Fassadengestaltungen, durch Kunst und Möblierung aufgewertet werden.	
	6.2	Fortführung der energetischen Stadtsanierung							x		x			R 20/ R 60	↻							In den letzten Jahren wurde durch die Sanierung und den energieeffizienten Neubau von Gebäuden, u.a. Löcknitz-Grundschule mit Turnhalle, Rathaus, Obdachlosenunterkunft, Sportzentrum am Dämeritzsee oder Kita Koboldland, der Wärmebedarf bereits minimiert. Auch bei Neubauvorhaben wie der Kita Knirpsenhausen nimmt energieeffizientes Bauen ein hohen Stellenwert ein. In den Jahren 2015, 2016, 2017 wurde das Energie-Effizienz-Konzept durch die Umrüstung der Straßenbeleuchtungsanlagen im Stadtgebiet auf energiesparende LEDs bereits teilweise umgesetzt. In den nächsten Jahren sind weiteren Umrüstungen geplant.	
	6.3	Integriertes Klimaschutzprogramm fortschreiben			x			x				x			R 20/ R 32/ R 60	↻						Als Klimaschutzmaßnahme wird seit 2017 die Elektromobilität in der Stadt vorangetrieben. Im Frühjahr 2018 wird die erste PKW-Ladesäule der Stadt Erkner ans Netz gehen. Diverse Maßnahmen zum weiteren Ausbau der E-Mobilität sind für die nächsten Jahren geplant.	
	6.4	Aufwertung und Pflege städtischer Park- und Grünflächen												R 32/ R 60									
	6.4.1	Grünfläche "Am Rund"	x					x				x		R 32/ R 60	↻							Vorerst gibt es keine konkreten Planungen für eine Umgestaltung der Grünfläche "Am Rund". Verbesserungen/ Verschönerungen werden jedoch mit der Interessengemeinschaft Bahnhofsiedlung (IBS) erarbeitet bzw. abgestimmt. Im Rahmen der jährlichen Unterhaltungs- und Reparaturmaßnahmen können z.B. Bänke aufgestellt werden.	
	6.4.2	Genezareth-Kirchplatz	x					x				x		R 32/ R 60	✎							Der regionale Wochenmarkt Erkner soll ausgebaut und u.a. durch eine attraktive Gestaltung des öffentlichen Raumes rund um den Kirchvorplatz [gem. ZV 3 - Pkt. 3.3., 3.4] zur Belebung des Zentrums Friedrichstraße beitragen. Der zentrale Platz soll ferner für neue Veranstaltungsformate neben den bereits etablierten Events Heimat- oder Lichterfest genutzt werden. Der Kirchvorplatz soll in geeigneter Form auch zusammen mit den Erkneranerinnen und Erkneraner gestaltet werden (Bürgerbeteiligung, Wettbewerb etc.).	
	6.4.3	Grünanlage am Mahnmal für die gefallenen sowjetischen Soldaten	x				x					x		R 10/ R 32/ R 40 / R 60	✓/↻							Kleine Umgestaltungsmaßnahmen wurden umgesetzt. Im Rahmen der jährlichen Unterhaltung für Grünanlagen werden weitere Maßnahmen erfolgen.	
	6.5	Aufwertung Spielplätze, Einrichtung von Mehrgenerationsspielplätzen												R 60	§							Es werden geeignete Stellen zum Aufstellen von Mehrgenerationsspielgeräten (Outdoor-Fitnessgeräte) vorbehaltlich der künftig zur Verfügung stehenden Haushaltsmittel geprüft.	
	6.5.1	Spielplatz an der Badestelle	x				x					x		R 40 / R 60	○							Vorerst ist kein Spielplatz im Bereich der ehemaligen Badestelle eingeplant, da die Entwicklung der Fläche in den nächsten Jahren neugedacht werden soll.	
	6.5.2	Spielplatz "Am Rund"	x				x						x	R 60	○							Im Zuge von Unterhaltungs- und Reparaturmaßnahmen wurde die Oberfläche ausgetauscht. Neue Spielgeräte sind vorerst nicht geplant.	

Bericht zum Umsetzungsstand INSEK Erkner 2025 (Stand: 15.01.2018)

Zentrales Vorhaben	Maßnahme		Maßnahmentyp			Zeitraum zeitliche Relevanz					Priorität			Zuständigkeit	Umsetzungsstand 2017/2018						Begründung	
															✓	§	↻	✎	○	✘		
	Maßnahmen - Nr.		bauliche Maßnahme	strategische Maßnahme	kombinierte Maßnahme	Umsetzung sofort	Umsetzung 2014/ 2015	Umsetzung bis 2020	Umsetzung bis 2025	Umsetzung langfristig	hohe Priorität	mittlere Priorität	niedrige Priorität	R 10 / R 20 / R 32 R 40 / R 60	erledigt	in Prüfung	regelmäßig / laufend	in Planung	offen	nicht umsetzbar (techn./ finanziell)		
																						
		6.5.3	Spielplatz im Wohngebiet "Wohnen am Flakensee"	x			x						x			✓						Der neue Spielplatz "Waldpromenade" (Nähe des Wohngebietes am Flakensee) wurde im Sommer 2017 feierlich eingeweiht. In den nächsten Jahren soll das Spielplatzangebot erweitert werden.
		6.6	Stadt-Wasser-Bezüge ausbauen und stärken	x					x	x	x	x				✎						Im Rahmen des ASZ-Programms sollen an geeigneten Stellen entlang des Flakenfließes und des Flakensees uferbegleitende Wegeverbindungen geschaffen werden. Zudem sollen Wasserzugänge nach Möglichkeit von Bebauung freigehalten und entsprechend hergerichtet werden. Da es sich teilweise um private Grundstücke handelt, müssen vor der Umsetzung intensive Verhandlungen mit den Eigentümern geführt werden. Teilweise fand bereits eine Aufwertung der Wasserzugänge durch entsprechende Baumaßnahmen statt (z.B. Wasserzugang Seestraße).
		6.7	Modernisierung / Erneuerung Friedhof und Friedhofskapelle	x			x					x				✓						Die Modernisierung/ Erneuerung der Friedhofskapelle ist größtenteils abgeschlossen. Die Kapelle ist durch eine Rampe barrierefrei für Rollstühle zugänglich. Die Hauptwege wurden mittels einer wassergebundenen Wegedecke befestigt. Die Nebenwege werden schrittweise erneuert.
		6.8	Fortsetzung Wohnumfeldgestaltung	x			x					x				↻						Die Wohnungsgesellschaft Erkner mbH setzt sich eigenständig für die Verbesserung der Wohnumfelder ein. Dazu zählen nicht nur die Begrünung der Innenhöfe und vor den Wohngebäuden. Es wird laufend nach geeignete Angeboten für alle Generationen gesucht. So entstand u.a. 2016 im Wohnviertel Neu-Buchhorst ein Barfußpfad. In der Fürstenwalder Straße wurde ein kleiner lebendiger Garten angelegt. Weitere Ideen wie eine Obstbaum- und Bienenwiese wurde ebenso umgesetzt.
		6.9	Energetische Modernisierung Straßenbeleuchtung	x			x					x				↻						Bereits in den Jahren 2015, 2016, 2017 wurde die Umrüstung der Straßenbeleuchtungsanlagen auf LED im Stadtgebiet im Rahmen des Energie-Effizienz-Konzeptes umgesetzt. In den nächsten Jahre sollen weitere Straßenbeleuchtungsanlagen auf LED umgestellt werden.
		6.10	Umsetzung und Fortschreibung des Lärmaktionsplanes			x			x			x				✓/✎						Der Lärmaktionsplan (2.Stufe) wurde im November 2015 beschlossen. Die Umsetzung richtet sich nach dem im Lärmaktionsplan enthaltenen vorgeschlagenen Maßnahmen und den Umsetzungsmöglichkeiten, die die Stadt Erkner hat. Der Lärmaktionsplan wird durch die Kommune nur für den Straßenlärm erstellt. Aber auch hier gibt es aufgrund der unterschiedlichen Zuständigkeiten (z.B. Landesbetrieb Straßenwesen Brandenburg) begrenzten Spielraum für die Stadt etwas an der Verkehrssituation zu ändern. 2018 steht die 3. Stufe der Berichterstattung zur Lärmaktionsplanung gemäß § 47d Bundes-Immissionsschutzgesetz an.
	6.11	Schallschutzmaßnahmen Bahnlinie/Flughafen			x			x			x				↻						Die Stadt Erkner setzt sich u.a. bei der turnusmäßig stattfindenden Fluglärmkommission dafür ein, dass die Bedürfnisse der Bewohner berücksichtigt werden. Auch hinsichtlich des Bahnlärms wird regelmäßig auf die Probleme der Stadt hingewiesen und bei bzw. mit den zuständigen Stellen der DB AG nach Lösungen gesucht.	

Bericht zum Umsetzungsstand INSEK Erkner 2025 (Stand: 15.01.2018)

Zentrales Vorhaben	Maßnahme		Maßnahmentyp			Zeitraum zeitliche Relevanz					Priorität			Zuständigkeit	Umsetzungsstand 2017/2018						Begründung	
			bauliche Maßnahme	strategische Maßnahme	kombinierte Maßnahme	Umsetzung sofort	Umsetzung 2014/2015	Umsetzung bis 2020	Umsetzung bis 2025	Umsetzung langfristig	hohe Priorität	mittlere Priorität	niedrige Priorität		✓	§	↻	✎	○	✘		
	Maßnahmen - Nr.														R 10 / R 20 / R 32 R 40 / R 60	erledigt	in Prüfung	regelmäßig / laufend	in Planung	offen	nicht umsetzbar (techn./ finanziell)	
ZV 7 Erkner: Innere und äußere Vernetzung stärken	7.1	Zusammenarbeit im Mittelbereich		x			x					x			alle	↻					Es gibt regelmäßige Gespräche mit dem Mittelbereich. Auch im Rahmen von bestimmten Förderprogrammen (z.B. Stadt-Umland-Wettbewerb) gibt es Möglichkeiten projektbezogen zusammenzuarbeiten, sofern gemeinsame Interessen bestehen. Momentan gibt es keine konkreten Vorhaben in diesem Bereich.	
	7.2	Kooperation mit Nachbargemeinden		x			x					x			alle	↻					Im Bereich Tourismus gibt es eine projektgebundene Zusammenarbeit und regelmäßigen Austausch mit den Kommunen.	
	7.3	Zusammenarbeit mit Berlin		x			x					x			alle	✎ / §					Im Bereich Tourismus ist eine projektgebundene Zusammenarbeit angedacht. Ansonsten ist momentan keine direkte Zusammenarbeit mit Berlin in Planung. Vorstellbar wäre, dass sich durch die Fertigstellung des Wohngebiets in Hessenwinkel auf Berliner Seite ("Zum Seewinkel"/ Fürstenwalder Allee) neue Kooperationen mit dem Bezirk Treptow-Köpenick (z.B. Radwege etc.) ergeben.	
	7.4	Ausbau ÖPNV-Vernetzung / Nord-Süd-Verkehr stärken													R 60	✎					2018 soll diesbezüglich eine Analyse des Angebotes und eine Prüfung des Umsetzung des PlusBus-Konzeptes (gemeinsam mit LOS) erfolgen.	
		7.4.1 Engere ÖPNV-Anbindung Mittelbereich			x			x				x			R 60	✎					2018 soll diesbezüglich eine Analyse des Angebotes und eine Prüfung des Umsetzung des PlusBus-Konzeptes (gemeinsam mit LOS) erfolgen.	
		7.4.2 Verbesserte Nord-Süd-Anbindung							x				x		R 60	○					Ziel ist es erst einmal die Verbindungen im Stadtgebiet zu verbessern. Die Verbindungen in Richtung Königs Wusterhausen, Wildau und Schönefeld ist erstrebenswert, in naher Zukunft wird dies allerdings nicht umzusetzen sein. Hier sind umfangreiche Verhandlungen mit den Akteuren der Kommunen, der Landkreise (LOS, LDS) und auf Landesebene sowie mit den Verkehrsunternehmen notwendig.	
		7.4.3 Zusätzliche Haltestellen			x				x			x			R 60	✓					2015 wurde eine Bushaltestelle in der Berliner Straße für die Linie 161 errichtet.	
		7.4.4 Betriebsverlängerung			x				x			x			R 60	✎					2018 soll diesbezüglich eine Analyse des Angebotes und eine Prüfung des Umsetzung des PlusBus-Konzeptes (gemeinsam mit LOS) erfolgen.	
		7.5	Kooperation mit anderen Kultureinrichtungen		x			x						x	R 10 / R 40	↻					Die Stadtbibliothek Erkner unterhält Kooperationen und Partnerschaften mit den lokalen Kita- und Schuleinrichtungen, um die Lese- und Medienkompetenz zu fördern. Weiterhin arbeitet die Stadtbibliothek u.a. mit dem Gerhart-Hauptmann-Museum, verschiedenen Vereinen und sozialen Gruppen zusammen. Eine Zusammenarbeit mit dem Museumspark Rüdersdorf ist geplant. Die Gespräche wurden derzeit allerdings ausgesetzt.	
		7.6	Ausbau der Gehwege	x				x					x		R 60	↻					Der Ausbau der Gehwege wird überwiegend in Verbindung mit Investitionen im Straßenbau umgesetzt oder wenn die Verkehrssicherungspflicht dies erforderlich macht. Die nächsten Gehwege werden 2018/2019 im Zuge des Straßenausbaus Buchhorster Straße ausgebaut.	
	7.7	Ausbau Erkners zur fahrradfreundlichen Stadt	x					x				x		R 10 / R 60	✎					Im Rahmen des ASZ-Programms soll eine Radwegeplanung im Zusammenhang mit vertiefenden Untersuchungen zur Neugestaltung der Verkehrssituation am Bahnhof erarbeitet werden. Dies beinhaltet u.a. einen geh- und fahrradfreundlichen Ausbau des innerstädtischen Wegenetzes durch Trennung von Fahrrad- und Fußgängerverkehr vom motorisierten Verkehr in zentralen Bereichen (Friedrichstraße, Bahnhof etc.) [Modal Split]. Es dient auch als optimierte Verknüpfung zwischen dem Teilstadtzentrum „Friedrichstraße“ und dem „Bahnhof/ Bahnhofsumfeld“. Zudem stärkt diese Maßnahme den Natur- und Kulturtourismusstandort Erkner und ermöglicht neue Angebote in diesem Bereich. Ziel ist es, 2018 Routen online für Touristen zur Verfügung zu stellen.		
	7.8	Prüfung Wiederaufbau Flakensteg	x					x				x		alle	§					Der Wiederaufbau des Flakenstegs soll soweit dieser durch das ASZ-Programm förderfähig ist, mit Mitteln der Stadtbauförderung umgesetzt werden. Andere Fördermittelstellen werden regelmäßig abgeprüft.		
	7.9	Ausbau/Modernisierung Straßen	x					x				x		R 60	↻					Der kontinuierliche Ausbau der kommunalen Straßen wird weiter fortgesetzt. Der Ausbau der Buchhorster Straße steht 2018 an. Danach soll die Scharnweberstraße ausgebaut werden. Die konfliktreichen Kreuzungssituationen befinden sich überwiegend in der Friedrichstraße. Der Landesbetrieb Straßenwesen Brandenburg (LS) wurde wiederholt auf die Dringlichkeit eines Ausbaus hingewiesen. 2017 hat der LS signalisiert, den Ausbau der Friedrichstraße mit einer höheren Priorität einzustufen.		