

# STADT ERKNER

## SATZUNG GEM. § 34 (4) NR. 1 BauGB KLARSTELLUNGSSATZUNG

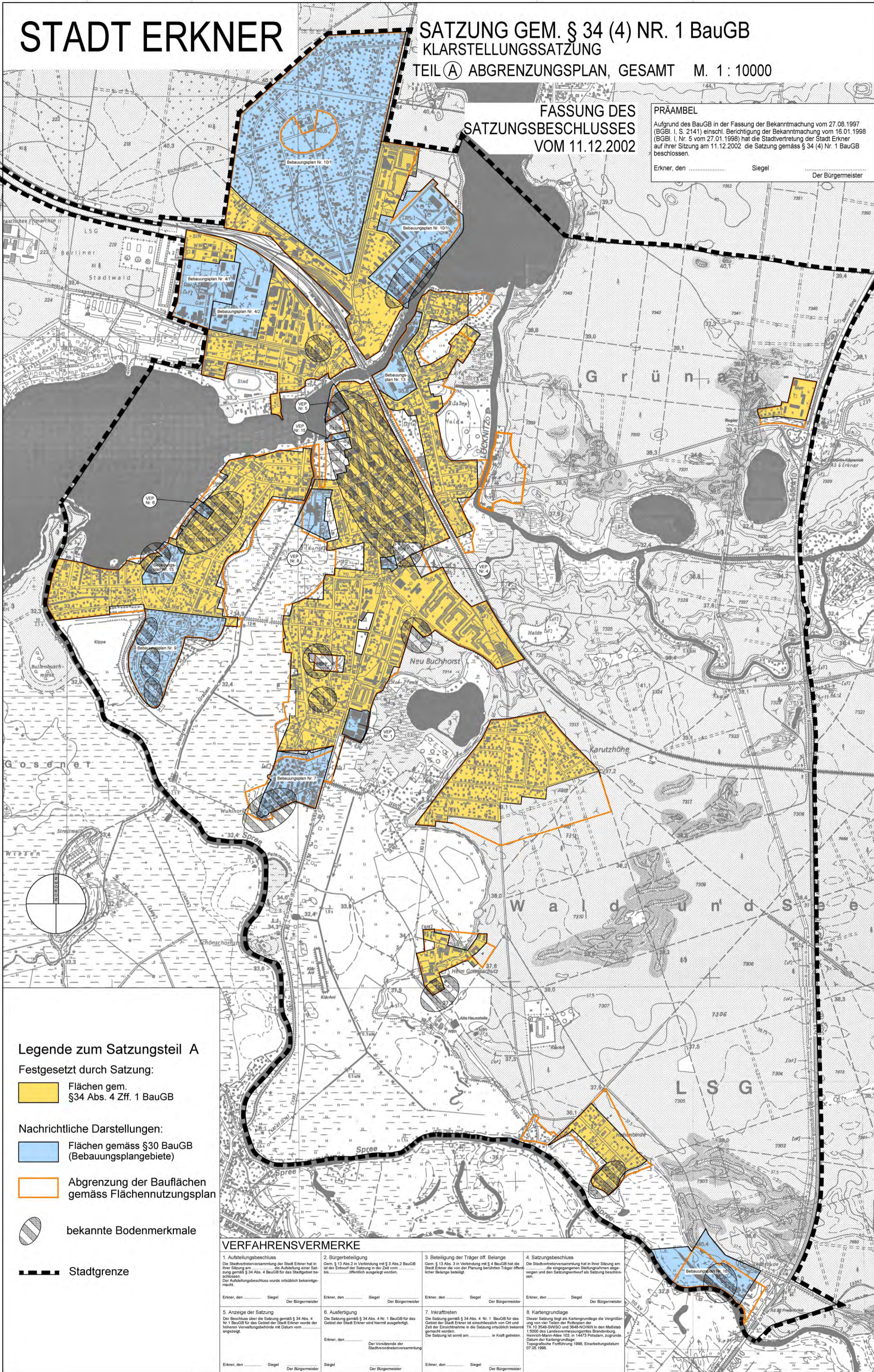
TEIL A ABGRENZUNGSPLAN, GESAMT M. 1:10000

FASSUNG DES  
SATZUNGSBESCHLUSSES  
VOM 11.12.2002

### PRÄAMBEL


Aufgrund des BauGB in der Fassung der Bekanntmachung vom 27.08.1997 (BGBl. I, S. 2141) einschl. Berichtigung der Bekanntmachung vom 16.01.1998 (BGBl. I, Nr. 5 vom 27.01.1998) hat die Stadtvertretung der Stadt Erkner auf ihrer Sitzung am 11.12.2002 die Satzung gemäss § 34 (4) Nr. 1 BauGB beschlossen.

Erkner, den ..... Siegel .....  
Der Bürgermeister





### Legende zum Satzungsteil A

Festgesetzt durch Satzung:

 Flächen gem. §34 Abs. 4 Ziff. 1 BauGB

Nachrichtliche Darstellungen:

 Flächen gemäss §30 BauGB (Bebauungsplangebiete)

 Abgrenzung der Bauflächen gemäss Flächennutzungsplan

 bekannte Bodenmerkmale

 Stadtgrenze

### VERFAHRENSVERMERKE

<p><b>1. Aufstellungsbeschluss</b> Die Stadtvertretung der Stadt Erkner hat in ihrer Sitzung am ..... die Aufstellung einer Satzung gemäss § 34 Abs. 4 BauGB für das Stadtgebiet beschlossen. Der Aufstellungsbeschluss wurde ortsüblich bekanntgemacht.</p> <p>Erkner, den ..... Siegel ..... Der Bürgermeister</p>	<p><b>2. Bürgerbeteiligung</b> Gem. § 13 Abs. 2 in Verbindung mit § 3 Abs. 2 BauGB ist der Entwurf der Satzung in der Zeit vom ..... bis ..... öffentlich ausgelegt worden.</p> <p>Erkner, den ..... Siegel ..... Der Bürgermeister</p>	<p><b>3. Beteiligung der Träger öff. Belange</b> Gem. § 13 Abs. 3 in Verbindung mit § 4 BauGB hat die Stadt Erkner die von der Planung betroffenen Träger öffentl. Belange beteiligt.</p> <p>Erkner, den ..... Siegel ..... Der Bürgermeister</p>	<p><b>4. Satzungsbeschluss</b> Die Stadtvertretung der Stadt Erkner hat in ihrer Sitzung am ..... die Satzung gemäss § 34 Abs. 4 Nr. 1 BauGB beschlossen und den Satzungsentwurf als Satzung beschlossen.</p> <p>Erkner, den ..... Siegel ..... Der Bürgermeister</p>
<p><b>5. Anzeige der Satzung</b> Der Beschluss über die Satzung gemäss § 34 Abs. 4 Nr. 1 BauGB für das Gebiet der Stadt Erkner wurde der höheren Verwaltungsbehörde mit Datum vom ..... angezeigt.</p> <p>Erkner, den ..... Siegel ..... Der Bürgermeister</p>	<p><b>6. Ausfertigung</b> Die Satzung gemäss § 34 Abs. 4 Nr. 1 BauGB für das Gebiet der Stadt Erkner wird hiermit ausfertigt.</p> <p>Erkner, den ..... Der Vorsitzende der Stadtvertretung Siegel ..... Der Bürgermeister</p>	<p><b>7. Inkrafttreten</b> Die Satzung gemäss § 34 Abs. 4 Nr. 1 BauGB für das Gebiet der Stadt Erkner ist einschließlich von Ort und Zeit der Einreichung in die Satzung ortsüblich bekanntgemacht worden. Die Satzung ist somit am ..... in Kraft getreten.</p> <p>Erkner, den ..... Siegel ..... Der Bürgermeister</p>	<p><b>8. Kartengrundlage</b> Dieser Satzung liegt als Kartengrundlage die Vergleichen von vier Teilen der Rotkopien der TK 10 3548-SW/CO und 3548-N/OW in den Maßstab 1:5000 des Landesvermessungsamtes Brandenburg, Heinrich-Mann-Allee 103, in 14473 Potsdam, zugrunde. Datum der Kartengrundlage: Topographische Fortführung 1990, Einarbeitungsdatum 07.05.1990.</p> <p>Erkner, den ..... Siegel ..... Der Bürgermeister</p>